

DIMANCHE
29
JUILLET



12^{ème} ULTRA TRAIL

Championnat de France

www.trail-viaromana.com



Animations Sportives pour les Jeunes

Trail Court
 21 km - 1100 m D+
 Trophée Toussaint BERENI
 Championnat de France FFA - TTN 2012

Trail Endurance
 40 km - 2500 m D+
 Trophée Costa Verde
 Challenge Montagne Corse 2012

Ultra Trail
 62 km - 4500 m D+
 Trophée FX MORA
 Gascadia Tour Brooks 2012

Partenaires Priviliés



Partenaires Sportifs



Partenaires Techniques



Partenaires Médias



Partenaires Institutionnels



San Pellegrino

Hôtel Pavillonnaire ★★★ Folelli - Corsica



Hôtel Pavillonnaire - Studios - Appartements - Bar-Restaurant - Snack-Grill



Sur les bords de la mer Méditerranée, entre mer et collines boisées, face aux îles d'Elbe et Monte Cristo, s'étire le complexe San Pellegrino, au pied de la célèbre région boisée de la Castagniccia et de la source des Eaux d'Orezza. Proche des «villages perchés» de la Casinca, ouvert sur une vaste plage de sable fin qui s'incline doucement vers la mer, l'hôtel San Pellegrino, s'étend sur 3 hectares fleuris et arborés. L'hôtel offre à ses hôtes: calme, détente, confort et baignade, espace où l'on peut se ressourcer dans une ambiance chaleureuse.



San Pellegrino

Route de la Plage
20213 Folelli Haute CORSE
Tél : (0033) 04 95 36 90 61
Fax : (0033) 04 95 36 85 42
info@hotel-sanpellegrino.com
www.hotel-sanpellegrino.com
[facebook/sanpellegrino hotel](https://www.facebook.com/sanpellegrinohotel)



La VIA ROMANA fête cette année ses 12 ans d'existence. Le village de CARPINETO situé dans la région de la Castagniccia, au sein du Parc Naturel Régional de la Corse, accueillera le 29 juillet 2012 la XII^{ème} édition de la Via Romana. Cette année encore le trail court Via Romana 21km et 1100m D+ est une manche du championnat de France de la FFA, le trail endurance Via Romana 40 km - 2500 m D+ est pour la 2^{ème} fois une manche du challenge régional Muntagne Corse Alte Strade et enfin l'Ultra Trail est une manche du challenge National Cascadia Tour Brooks.

Grâce au soutien de nos partenaires, notamment des commerçants et entreprises de la région nous vous proposons à nouveau ce programme qui doit vous permettre de connaître encore mieux le déroulement de cette manifestation sportive et en particulier les horaires de passages dans les 21 villages traversés par les coureurs de l'Ultra Trail de 62 kilomètres et 4500 mètres de dénivelé positif. Vous pourrez aussi y découvrir le programme de la 22^{ème} édition de la Foire du Col de PRATO.

Cette course de renom a attiré cette année encore les meilleurs coureurs du moment notamment Dawa Sherpa (Team Quechua), Sylvain Camus (Team Garmin), Maxime Cazajous (Team Brooks), ...

Soyons sûr que les coureurs locaux et notamment Dominique LUCIANI, Guillaume PERETTI, les frères BATTISTI, Stéphanie MATTEI,..... auront à cœur de défendre les couleurs de la Corse.

De nombreux coureurs sont originaires des villages des « tre pieve » composées d'Alesani, Orezza et Ampugnani.

Cette année encore la palme de la participation reviendra sans aucun doute au village de RAPAGGIO soutenu par son Maire Stella PIERI.

Pour saluer et encourager cette participation locale l'association VIA ROMANA et La Mairie de CARPINETO ont décidé de récompenser pour chaque course le 1^{er} homme et la 1^{ère} femme originaires des « tre pieve » avec le concours de la compagnie Air-Corsica.

Le tracé des courses emprunte des chemins muletiers traversant châtaigneraies, hêtraies, mais également des lignes de crêtes. Fontaines, sources, églises, chapelles, couvents, bergeries d'altitude et autres éléments du patrimoine local jalonnent ce magnifique circuit.

Enfin le bureau et l'ensemble des bénévoles de l'association vous donne rendez-vous le 29 juillet 2012 et vous invite à encourager l'ensemble des concurrents qui participent à cette course à la fois par défi sportif mais surtout pour se plonger au cœur de la Corse dans le territoire de la CASTAGNICCIA.



Photo : N. Coloud





CHAMBRE DE
COMMERCE ET
D'INDUSTRIE
TERRITORIALE
DE BASTIA ET DE
LA HAUTE-CORSE



Association des Commerçants de la Vallée d'Orezza





— PROGRAMME 2012 —

SAMEDI 28 JUILLET 2012		CARPINETO	
10:00 – 18:00		Accueil, remise des dossards et distribution des sacs coureurs.	Mairie
DIMANCHE 29 JUILLET 2012		CARPINETO	
40 km et 62 km	21 km		
05:45 – 06:10	08:00 – 09:00	Café	Mairie
06:10 – 06:20	09:00 – 09:15	Contrôle des concurrents	Mairie
06:20 – 06:25	09:15 – 09:25	Briefing des courses sous l'arche de départ	Mairie
06 :30	09:30	Départ des coureurs	Mairie
		E VALLE D'OREZZA	
06:50 – 07:40	09:55 – 10:30	Contrôle des concurrents	Centre du Village
		A PARATA	
07:10 – 08:10	10:05 – 10:40	Ravitaillement et contrôle des concurrents	Centre du Village
		SAN BARTULI (Poste Médical 1)	
07:35 – 09:00	10:25 – 12:00	Ravitaillement et contrôle des concurrents	Col
		E PIAZZOLE	
08:00 – 09:50	10:45 – 13:00	Ravitaillement et contrôle des concurrents	Place de l'église
		EAUX D'OREZZA	
08:30 – 10:50	11:10 – 14:00	Ravitaillement et contrôle des concurrents	Kiosque des eaux d'orezza
		FONTANA – PASTORECCIA - PEDICROCE	
08:40 – 11:30		Ravitaillement et contrôle des concurrents	Place du village de Pastoreccia
		PED'OREZZA – CAMPODONICO (Poste Médical 2)	
09:15 – 12:30		Ravitaillement, et contrôle des concurrents	Village de Campodonico
11 :15		Barrière horaire – Accès à l'Ultra Trail fermé	Village de Campodonico
		CAMPANA - PETRICAGHJU	
09:35 – 12:15		Ravitaillement et contrôle des concurrents	Village de Petricaghju
		VERDESE - ERBAGHJU - NOCARIO	
09:45 – 12:40		Ravitaillement et contrôle des concurrents	Village de Verdesse
		POLVEROSO	
10:15 – 12:55		Contrôle des concurrents	Sortie nord du village
		A GROCE	
10:30 – 13:10		Contrôle des concurrents	Place de l'église- Entrée sud du village
		A PORTA	
10:40 – 14:00		Ravitaillement et contrôle des concurrents	Place de l'église
		QUERCITELLO - STOPPIANOVA	
10:55 – 14:20		Contrôle des concurrents	Centre des villages
		BOCCA DI U PRATO (Poste Médical 3)	
11:15 – 14:50		Ravitaillement et contrôle des concurrents	Centre de la foire
		FAVALTA (Poste Médical 4)	
10:00 – 13:30		Ravitaillement et contrôle des concurrents 40km	Crête au-dessus du refuge
12:00 – 16:30		Ravitaillement et contrôle des concurrents 62km	Crête au-dessus du refuge
		CALLERUCCIU	
10:35 – 14:30		Ravitaillement et contrôle des concurrents 40km	Crête au-dessous du refuge
12:30 – 17:30		Ravitaillement et contrôle des concurrents 62km	Crête au-dessous du refuge
		PEDIPARTINU – CARCHETO (Eglise)	
10:55 – 15:10		Ravitaillement et contrôle des concurrents 40km	Place du village de Pedipartinu
13:00 – 18:10		Ravitaillement et contrôle des concurrents 62km	Place du village de Pedipartinu
		CARPINETO	
	11:30 – 15:00	Arrivée des concurrents du TTN 2012 (21km)	Centre du village – Aire d'arrivée
11:15 – 15:30		Arrivée des concurrents du Trail Endurance (40km)	Centre du village – Aire d'arrivée
13:10 – 18:45		Arrivée des concurrents de l'Ultra Trail (62km)	Centre du village – Aire d'arrivée
11:00 – 19:00		Soins et récupération des athlètes (Kinés, Podologues)	Centre du village – Eglise
10:00 – 22:00		Expositions : réserves naturelles de Corse et objets anciens d'Orezza	Centre du village – Eglise
10:00 – 11:00		Mini-Trails : 6 -10 ans et 11 - 15 ans	Centre du village – Aire d'arrivée
15:00 – 19:00		Animations pour les plus jeunes : escalade, tyrolienne, slakline	Centre du village – Aire d'arrivée
12:00 – 19:00		Restauration Trailers, dégustation spécialités	Centre du village – Aire de restauration
19:15 – 20 :00		Remise des prix	Centre du village – Place du village
20:00 – 22:00		Lunch	Centre du village – Buvette

Colomba

Prodotti di Corsica



Chemin d'Appietto - 20167 MEZZAVIA

Tél. : 04 95 22 41 91 - Fax : 04 95 22 74 61

capembal

18 RUE HYACINTHE CAMPIGLIA – 20000 AJACCIO

Tél. : 04 95 10 95 20

VACCAJOLA – 20137 PORTO VECCHIO

Tél. : 04 95 70 05 52

VALROSE – BP 23 – 20290 BORGIO

Tél. : 04 95 30 77 00

AVENUE SAMPIERO CORSO – 20600 BASTIA

Tél. : 04 95 30 30 00

SARL

BORGIO PRIMEURS



20290 CASAMOZZA

Tél. : 04 95 36 20 20

Fax : 04 95 36 13 49

Email : mariottip@wanadoo.fr



domaine
MVELA

Un endroit unique en Corse

Qualité, Identité, Savoir-Faire sont les trois préceptes du Domaine Mavela.

Nous vous invitons à venir découvrir notre distillerie artisanale dans une cave voûtée de 700m².

Vous pourrez déguster toutes nos eaux de vie, nos liqueurs et nos apéritifs provenant exclusivement de la distillation à l'ancienne de fruits Corse, tel que la myrte, le cedrat et la châtaigne. Vous pourrez également découvrir notre sélection des meilleurs produits artisanaux insulaires.



Du 01/06 au 30/09
9h00 à 20h00

TOUS LES JOURS
NON STOP



Domaine Mavela • U Licettu • 20270 Aleria
Magasin : 04 95 56 83 15 • Distillerie : 04 95 56 60 30
mavela@wanadoo.fr • www.domaine-mavela.com



PARCOURS 2012

Au cœur d'un territoire chargé d'histoire, en Haute-Corse bordé par Aléria, Corte, Ponte-Leccia et Folelli, dans la fraîcheur de la hêtraie et de la châtaigneraie.

La VIA ROMANA, c'est trois courses au choix

62 km et 4500 m de dénivelé positif
40 km et 2500 m de dénivelé positif
21 km et 1100 m de dénivelé positif

mais aussi :

30 sources et fontaines sur le parcours
21 villages et hameaux traversés
églises, chapelles, couvents, bergeries...

Départ des courses du village de CARPINETO

●
62 km et 40 km :
6h30 / 21 km : 9h30

●
Barrière horaire pour la 62km
au village de Compodonico 4h45

●
Temps imparti : 6h (21 km)
9h30 (40 km) et 12h30 (62 km)

●
Remise des dossards :
28 juillet de 10h à 18h
à la mairie de Carpineto

De CARPINETO aux Eaux d'OREZZA (4 villages)

Départ pour les trois courses de **Carpineto**, altitude 650m, montée raide jusqu'au col d'Albi alt. 927m puis descente jusqu'à la côte 469m avec une traversée de **Valle d'Orezza**. Après une montée raide jusqu'à **Parata** et une descente rapide vers la côte 590m, vous attaquerez la montée vers la chapelle San Bartolomeo alt. 1074. De là, vous redescendrez en direction de **Piazzole** alt. 518m vers Chiarasgiu avant de monter vers les **Eaux d'Orezza** alt. 426m.

Des Eaux d'OREZZA à CAMPODONICO (5 villages)

A la sortie du ravitaillement des eaux d'Orezza, les coureurs du parcours de 21 km prendront sur leur gauche après la boutique et emprunteront une montée jusqu'au village de Carpineto. Les autres participants traversent la D71 et suivront une montée raide vers le hameau de **Fontana** puis sur le couvent d'Orezza alt 678 m et **Pastoreccia** alt. 734 m. Descente sur Piedicroce. Au départ de **Piedicroce** après une courte descente sous la châtaigneraie, montée raide vers **Pied'Orezza**, village aux multiples fontaines que vous traverserez dans toute sa longueur avant de franchir la D71 pour rejoindre le hameau de **Campodónico**.

De CAMPODONICO à BOCCA FAVALTU (10 villages)

A partir de cet endroit, la course de 40 km entame une longue montée jusqu'à Bocca Favalta (attention vous ne rencontrez plus d'eau avant Bocca Favalta - 1400 m). Par contre, la course de 62 km vire à droite après seulement

200 m pour rejoindre après une courte montée et une descente rapide sur le village de **Campana**. Après un passage technique (descente très raide de 100 mètres) on entame une légère descente sur le hameau de **Pedricaggio**. Après la place du village prendre sur la droite un sentier rejoignant le village de **Verdese**. A la fin du sentier emprunter la route sur la gauche pour rejoindre la place de l'église de Verdese. Traverser le village sur toute sa hauteur jusqu'au lavoir, puis se diriger vers le village **d'Erbaggio** en empruntant un sentier très raide. Sortir du village par la départementale pour rejoindre **Nocario**. Traverser le village au niveau de l'église puis prendre sur la droite un sentier qui rejoint la chapelle de St Christophe. Au niveau de la chapelle, le parcours se poursuit (à gauche) par une descente sur le village de **Polveroso**. Arrivé au village prendre sur la gauche la route communale sur 300 mètres, puis emprunter un sentier sur la droite pour rejoindre **Croce**. Traverser la départementale au niveau de l'église monter jusqu'au centre du village puis prendre un sentier qui descend sur la droite jusqu'à la départementale. A présent, le parcours emprunte sur quelques centaines de mètres le bitume jusqu'à **La Porta**. Commence alors une longue montée jusqu'au village de **Quercitello** puis **Stoppia Nova**. Après une dernière montée vous arriverez au col de Prato (alt. 1000 m). Le parcours emprunte d'abord une longue piste très roulante puis un chemin raide le tout dans une hêtraie magnifique. Enfin vous déboucherez sur une clairière gazonnée. De ce point et si la météo le permet vous apercevrez le sommet du

San Pedrone (alt. 1767 m) pour une vue à 360° sur tous les massifs de la Corse. Puis, vous redescendrez sur Bocca Favalta pour rejoindre le tracé du 40 km.

De BOCCA FAVALTU à CARPINETO (4 pagliaghji et 2 villages)

Vos efforts seront récompensés sur la crête où vous apprécierez le terrain souple et le superbe panorama à 360° sur la chaîne montagneuse de l'intérieur (Cinto-Paglia Orba) ainsi que sur la mer tyrrhénienne. Après un passage sur la crête et une légère descente, une petite montée raide sous la hêtraie vous mènera à la Bocca Calleruuccio où un public enthousiaste vous attend. Depuis la source le chemin emprunte une descente tout d'abord rapide et sinueuse dans une première hêtraie qui s'adoucit dans la clairière. A la fin de la clairière vous quittez l'ancien tracé sur la gauche et poursuivez pour descendre vers le village de Piedipartinu. Le chemin débouche sur la départementale, prenez à gauche jusqu'à l'entrée du village, descendez à travers Piedipartinu jusqu'au chemin intervillage que vous prenez sur votre droite vers le village de Carcheto. A mi-chemin vous passerez devant une superbe cascade rafraichissante. Quelques marches très raides vous hissent sur une piste qui vous conduit à l'église de Carcheto, prenez à gauche vers les gîtes de JC ROGLIANO et rejoignez dans une descente très rapide le chemin des 21km. A ce niveau et dans un dernier effort vous entamerez une dernière ascension jusqu'au village de Carpineto.



BUTAGAZ

SO.CO.GAZ

Société Corse de distribution de gaz liquide et matériel annexe

RN 200 - 20250 CORTE - **Tél. : 04 95 46 02 54 - Fax : 04 95 46 09 71**

SPORT PORETTE
SPORT ET SPORTWEAR




MATÉRIEL - EQUIPEMENTS - CHAUSSURES



centre cial De la Gare 20250 CORTE
Tél. : 04 95 46 11 58 - Fax : 04 95 38 48 82



Hôtel Dominique Colonna



Hôtel Dominique Colonna
Corte Corsica

Vallée de la Restonica - BP 83
20250 CORTE
Tél. 00 33 (0)4 95 45 25 65
Fax : 00 33 (0)4 95 61 03 91
Site : www.dominique-colonna.com
Email : info@dominique-colonna.com



A l'arrivée : **vestiaire, douche,** **kinés, médecins**

*Tous les concurrents
pourront laisser des
affaires de rechange au
vestiaire, avant le
départ de la course.
Elles leur seront
restituées à leur arrivée
sur présentation de leur
dossard.*

*A l'arrivée de la course,
les concurrents auront à
leur disposition une
douche de campagne,
ainsi qu'une équipe de
kinésithérapeutes et de
médecins.*

Transports

Corsica Ferries

Tél : 04.95.32.95.95
www.corsica-ferries.fr

CCM :

www.aircorsica.com

Inscription en ligne sur www.le-sportif.com

Droits d'inscription dans la limite des places disponibles :

Via Romana 62 km et 40 km (200 places)

Du 15/02/2012 au 15/06/2012 : 50 €

Du 16/06/2012 au 28/07/2012 : 65 €

Via Romana 21 km (300 places) :

Tarif unique : 30 €

Votre règlement par chèque, à l'ordre de VIA ROMANA

Récompenses 2012

Individuel : 62km, 40km et 21km.

Le premier homme et la première femme du classement général de chaque course reçoivent un trophée et un lot.

Les trois premiers de chaque catégorie H et F sont récompensés par des lots « matériel technique »
ou « produits authentiques et identitaires »
ou « billets de transport ».

Equipe (3 coureurs) : 62km, 40km et 21km.

La meilleure équipe remportera l'équivalent en poids du meilleur coureur de l'équipe en « produits authentiques et identitaires de la Castagniccia ».





Bar les Ormeaux

Place du village

20229 Piedicroce

**SARL
FURIANI TRANSPORTS
MIMI MARCELLI**

**CASA MORGANA
20229 PIEDICROCE
TEL: 04 95 33 43 48
FAX: 04 95 33 34 78**


**Snack-Pizzeria
U MAGU**

**Restauration le soir,
terrasse ombragée**

**Ouvert tous les jours
de 12h00 à 1h00 du matin**

*Dans un cadre verdoyant et chatoyant,
situé au pied du San Pedrone,
vous serez accueillis très chaleureusement
avec des prix raisonnables et dans
une ambiance conviviale*

**Col du Prato - 20237 Quercitello
Tél. : 04 95 39 27 77 - 04 95 39 23 65 - 06 87 24 89 48
E-mail : sylvain.giannechini@gmail.com**




LOGISTIQUE - TRANSPORT - CORSE / CONTINENT

Jean-Michel FRANCESCHETTI

Directeur Filiale Corse

ZA de Folelli-20213 Penta di Casinca

Bureau: 04 95 34 12 18 - fax: 04 95 34 12 18 / Mobile : 06 86 87 79 38



DEKRA

AUTO BILAN CASINCA



ZA de Folelli

RN 198

20213 FOLELLI

Tél. : 04.95.59.80.93

Fax : 04.95.59.82.59





PM3
Ravitaillement
PC 9

Ravitaillement
PC 8

Ravitaillement
PC 7

PM4
Ravitaillement
PC 10

Ravitaillement
PC 5

PM2
Ravitaillement
PC 6

Ravitaillement
PC 12

Ravitaillement
PC 11

PMA
Ravitaillement
PC Course

Ravitaillement
PC

Eaux d'Orezza

Départ/Arrivée
Carpine



- VIA ROMANA 21 KM
- VIA ROMANA 40 KM
- VIA ROMANA 62 KM



Piazzole
Ravitaillement
PC 3

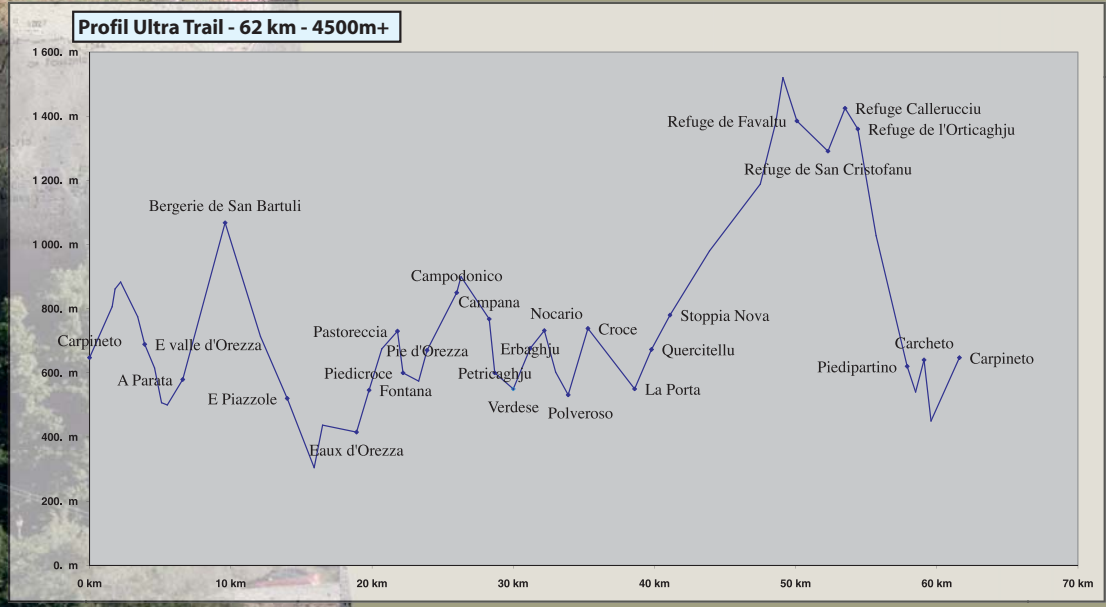
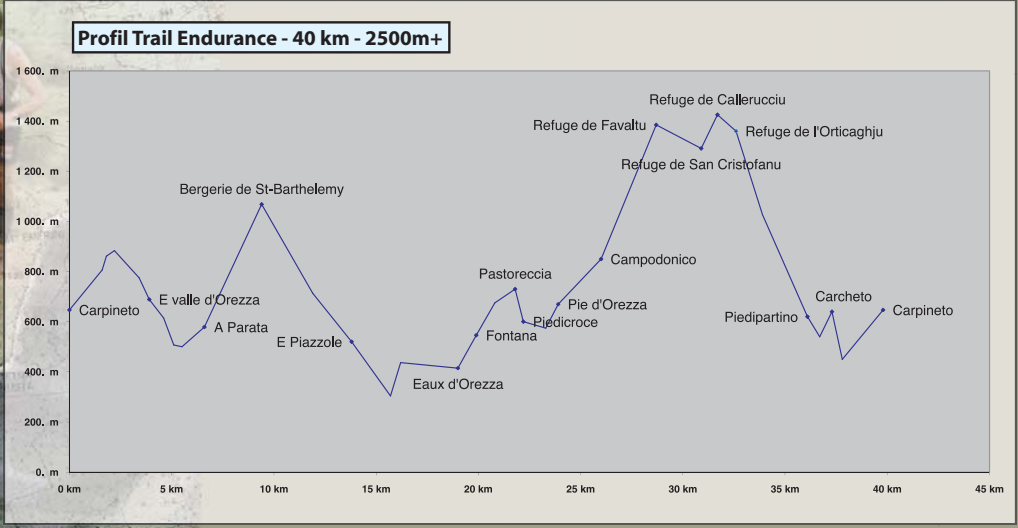
PM1
Ravitaillement
PC 2

Parata
Ravitaillement
PC 1

Ravitaillement
PC 4

Chapelle San Giorgio

Arrivée
Carpineto



Les Fruits de Pozzo di Vigna

Fruits de Corse

LA PÊCHE
Le Cœur de l'été!

MARCHINI JEAN

20215 VESCOVATO - Tél. : 04 95 36 73 71

NOUS, C'EST LE SPORT!
PRÉPARER - ÉCHAUFFER - RENFORCER - PROTÉGER - DÉLASSER - DÉCONTRACTER - APAISER

**SPORTS[®]
AKILEINE**



Une nouvelle gamme très complète
pour les sportifs exigeants

LABORATOIRES
ASEPTA
MONACO

1-3, avenue Albert II - MC 98000 - MONACO - www.asepta.com

EN PHARMACIE - ESPACE SANTÉ et MAGASINS SPÉCIALISÉS

AMBULANCES
Agostini Morianaise

ASSISTANCE AÉROPORT BASTIA-PORETTA



FOLELLI - MORIANI - CERVIONE

04.95.36.90.00



CASTAGNICCIA TRANSPORTS MARCELLI



20229 PIEDICROCE

Tel : 06 07 37 45 83 - Fax : 04 95 36 33 91

Internet: www.ctm-castagniccia-transport-marcelli.com

ESPACE ELEC.
DISTRIBUTEUR DE MATERIEL ELECTRIQUE

L'ÉNERGIE DE LA DIFFÉRENCE

AJACCIO 04 95 10 30 50

CALDANICCIA 04 95 10 50 84

BIGUGLIA 04 95 39 63 90

LUCCIANA 04 95 58 47 00

CORTE 04 95 61 13 01

PORTO VECCHIO 04 95 70 71 70

ÎLE ROUSSE 04 95 54 80 00



ESPACE ELEC. enseigne du groupe

rexel

orangeTM

France Télécom-Orange
Direction Régionale de Corse
BP 419
20 309 AJACCIO Cedex 1



DES EXPERTS POUR VOS PNEUS

MARCELLI PNEUS

RN 193 - BP 81 Casamozza Lucciana

Tél : 04 95 36 00 28 / Fax : 04 95 38 31 24



FIERA DIA BOCCA DI U PRATU

Sabatu, u 28 di lugliu

09h00 : Réception des animaux, Accueil des artisans

Toute la journée : démonstration de débouillage de chevaux, par M. Raffo Jérôme

Balades en calèche

Expositions d'animaux de races locales

Reconnaissance de chevaux corses avec « U Cavallu Corsu »

10h00 : Démonstration de chien à ferme

11h00 : Ouverture de la foire

12h00 : Ouverture du restaurant de la foire

15h00 : Concours de course d'ânes

17h00 : Démonstration de dressage western

17h00 : Démonstration de fabrication de fromage et de brocciu

18h00 : Spectacle de danse « country », en partenariat avec les cavaliers

19h30 : Ouverture du restaurant de la foire

21h00 : Soirée Musicale avec le groupe « L'Oriente »

Et bien entendu, micro ouvert aux amateurs....

Dumenica, u 29 du Lugliu

09h00 : Réception des animaux, Accueil des artisans

Toute la journée : démonstration de débouillage de chevaux, par M. Raffo Jérôme

Balades en calèche

Expositions d'animaux de races locales

Reconnaissance de chevaux corses avec « U Cavallu Corsu »

Reconnaissance de Cursinu

Démonstration de maréchalerie

10h30 : Messe chantée « in San Petru d'Accia »

suivi d'une procession et de la bénédiction des animaux.

11h00 : Débat « Le développement de la filière bois »

en présence de l'Interprofession « Legnu Vivu »

12h00 : Ouverture du restaurant de la foire

15h00 : Concours Equin Interfoire « San Branca - Bocca di u Pratu - Niolu »

Tri au bétail


Pony Games

15h00 : Concours de Bucheronnage, en partenariat avec la MSA (doté de nombreux lots)

17h00 : Initiation (enfants et adultes) à la « Morra » avec l'association « Corsica Morra »

Organisation de concours de Morra

19h30 : Ouverture du restaurant de la foire



Vue Panoramique

**LE
REFUGE**

Hôtel Restaurant

Spécialités Corses

*20229 Piedicroce
Tél. 04 95 35 82 65
Fax 04 95 35 84 42*

A Rusta Restaurant



04 95 36 80 95

**L'Atelier
de la
Noisette**



*Nuciola
di
Cervioni*

C. Sforzini & Fils

RN 198 - A Fiorentina - 20230 San Giuliano

Tél./Fax : 04 95 38 02 41

www.atelierdelanoisette.com - mel : atelier.la.noisette@orange.fr

ARTICLE 1 : Organisation

Organisation L'Association VIA ROMANA a en charge l'organisation du TRAIL Via Romana (VR) qui aura lieu le dimanche 29 juillet 2012. Le trail se compose de trois courses (62 km, 40 km et 21 km). La remise des dossards se fera le 28 Juillet 2012 de 10H à 18H à la mairie de Carpineto.

ARTICLE 2 : Conditions générales

Tous les concurrents s'engagent à respecter ce règlement par le seul fait de leur inscription.

ARTICLE 3 :

Conditions d'admission des concurrents

La course est ouverte à toute personne âgée de 18 ans révolus. Un certificat médical attestant l'aptitude du concurrent à la course en montagne devra être retourné à l'organisation, avant le 28.07.2012.

ARTICLE 4 : Jury de la course

Il est composé du Président de l'Association, un commissaire de course, un médecin. Son rôle est d'examiner tout litige dans le déroulement de la course et toute réclamation de coureur.

ARTICLE 5 : Classements

Il sera établi pour les trois courses un classement général par catégories. Challenge Individuel: Scratch, V1, V2, V3 et Féminine

Challenge par équipe de 3 coureurs : temps cumulés des 3 coureurs

ARTICLE 6 : Équipement fourni par l'organisation

Dossard avec épingles, T-shirt et Road book

ARTICLE 7 : Programme de l'épreuve

Le programme de l'épreuve sera défini sur le site www.trail-viaromana.com. Il comprend le détail du parcours et les informations pratiques (heure de départ, lieux de ravitaillement, postes de sécurité, etc.).

ARTICLE 8 : Postes de contrôle

Des postes de contrôles sont répartis le long des trois parcours, et sont autant de sites de pointage obligatoires.

ARTICLE 9 : Abandon

En cas d'abandon le coureur doit obligatoirement prévenir le responsable du poste de contrôle le plus proche et lui remettre son dossard.

ARTICLE 10 : Assistance médicale

Des médecins seront présents sur les parcours en des postes bien précis, ils sont habilités à arrêter tout coureur en situation de grande fatigue ou autre état le nécessitant.

ARTICLE 11 : Assurance

L'Association a souscrit pour la durée de l'épreuve une assurance de responsabilité civile. Les licenciés

bénéficient des garanties accordées par leur licence. Il incombe aux autres participants de s'assurer personnellement.

ARTICLE 12 : Boisson et nourriture

Les coureurs trouveront sur les parcours des points de ravitaillement (eau, fruits secs, chocolat, etc.). Ces points sont précisés sur la feuille de route.

ARTICLE 13 : Équipement obligatoire

1 réserve d'eau d'1 litre minimum, une couverture de survie pour les parcours 40km et 62km.

ARTICLE 14 : Disqualification

La disqualification sera appliquée lors du : - Non respect du parcours: les coureurs doivent impérativement suivre le balisage. - Non respect du présent règlement. - Manque d'assistance à un concurrent en difficulté. - Non respect de l'environnement. - Non présentation au contrôle de départ.

ARTICLE 15 : Les droits d'inscription, la durée de l'épreuve et les récompenses sont décrits sur le site Internet dans la rubrique Via Romana 2012

ARTICLE 16 : L'association se réserve le droit d'interpréter le règlement ou de faire connaître en cas de conditions météorologiques défavorables, avant le départ ou au cours de l'épreuve, l'annulation de celle-ci.

ARTICLE 17 : Remise des prix

Les manifestations de remise des prix débiteront 30 minutes après l'arrivée du dernier concurrent. Les coureurs sont invités à y participer et devront porter obligatoirement le tee-shirt offert par l'organisation. Chaque coureur récompensé recevra son prix directement. Toute autre forme de remise des prix est exclue (envoi par poste, etc.) sauf cas de force majeure.

ARTICLE 18 : Médiatisation

Tout participant autorise l'association à diffuser et exploiter les documents réalisés au cours du 12ème TRAIL VIA ROMANA où apparaîtrait son image.

ARTICLE 19 : Zone Natura 2000 et respect de l'environnement

Les organisateurs attirent l'attention des concurrents sur le respect de l'environnement.

Les parcours du trail Via Romana traversent une zone Natura 2000 et des sites dont l'environnement est préservé. Pour réduire au maximum l'impact de la manifestation sur cet environnement il sera strictement interdit de quitter le sentier naturel et habituel balisé en bleu.

De plus aucun jet sauvage de détritus ne pourra être toléré sous peine de mise hors-course (voir article 14). Des poubelles seront placées sur chacun des 12 postes de ravitaillement du parcours.

Le public est lui aussi invité à respecter les mêmes consignes que les concurrents.



RÉSERVE DU PRÉSIDENT




CUVÉE HISTORIQUE

CELUI POUR L'ÉGÈRE DE LA - TABUS D'ALCOOL EST DANGEREUX POUR LA SANTÉ - À CONSOMMER AVEC MODÉRATION.

CORSE
APPELLATION
CORSE CONTRÔLÉE

à 100%



CPA

Corse Publicité Affichage

04 95 32 30 23

cpa2b@orange.fr

ALTIPIANI

Outdoor Sports



ALTI-SHOP
CORTE

5 rue Pr Santiaggi - 20250 Corte

Tél. : +33 6 86 16 67 91

altipiani@me.com / www.altipiani-corse.com



Fiche d'Inscription

A retourner à VIA ROMANA BP 653 20601 FURIANI Cedex
accompagné du certificat médical ci-dessous attestant de votre aptitude à la course
en montagne et du règlement des droits d'inscription.

Via Romana 21 km Via Romana 40 km Via Romana 62 km

Nom : _____ Prénom : _____

Date de naissance : _____ N° de licence : _____

Club : _____

Adresse : _____

Tél. : _____

Email : _____

Je soussigné(e), _____

Atteste avoir pris connaissance du règlement du XII^{ème} Trail Via Romana et m'engage à le respecter.

Date : _____ / _____ / 2012

signature :

CERTIFICAT MÉDICAL DE NON CONTRE INDICATION

Je soussigné Docteur : _____ Domicilié à : _____

Inscrit au conseil de l'ordre sous le n° : _____ Certifie avoir examiné ce jour :

M, Mme, Mlle : _____ Né(e) le : _____ / _____ / _____

Domicilié à : _____

Je déclare que l'intéressé (e) n'a pas signalé d'antécédents pathologiques et ne présente pas d'atteinte organique ou fonctionnelle cliniquement décelable, entraînant une contre-indication à sa participation à la course pédestre en pleine nature citée en objet : Course Via Romana se déroulant en Corse, le 29 07 2012, d'une longueur de 21 km, 40 km ou 62 km.

Date, signature et cachet officiel du médecin

Je soussigné : _____ Né(e) le : _____ / _____ / _____

Domicilié à : _____

Certifie n'avoir rien caché de mes antécédents et avoir fourni des réponses complètes et exactes au médecin ayant établi ce certificat. Je suis averti que toute déclaration fautive ou insuffisante priverait d'effet l'avis de non contre indication de participation à cette épreuve sportive et serait susceptible d'engager mon entière responsabilité.

Date et signature du concurrent

Vu la longueur de la course, certificat médical obligatoire ou photocopie licence compétition

HYPER U

les nouveaux commerçants

FOLELLI

S.A.S. SODEX

Tel : 04 95 59 70 20

20213 Folelli

Fax : 04 95 36 92 96

Profitez

de



ses services



www.hyperu-folelli.com



ALBERTINI CHRISTIAN



**TRAVAUX PUBLICS
BATIMENT
VRD
LAUZES
DALLAGE**



QUALIBAT : 2111-3101-3111 EFF2

20221 CERVIONI

Tél. : 04 95 38 07 05 / 04 95 35 84 48

Fax : 04 95 38 04 64

Photos non contractuelles

CARRIÈRE SAN PETRONE



**LAUZES
PIERRES
DALLAGE**



20229 PIED'OREZZA
TÉL : 04 95 35 84 48
FAX : 04 95 33 37 83



CARPINETU
 CARCHETU-BRUSTICU
 U PEDIPARTINU
 U PED'OREZZA
 PEDICROCE
 STAZZONA
 A CAMPANA
 NUCARIU
 A VERDESE
 RAPAGHJU
 E VALLE OREZZA
 E PIAZZOLE
 A MONACCIA
 A PARATA

SIVOM DE LA VALLÉE D'OREZZA

PRESIDENT : JULES BATESTTI

20229 PIEDICROCE, Tél: 04 95 35 86 50



Commune de
Carpineto

☎ 04 95 35 92 54